



Жер участогун мөөнөтсүз
(мөөнөтү көрсөтүлбөгөн)
пайдалануу укугу жөнүндө

**МАМЛЕКЕТТИК АКТ
ГОСУДАРСТВЕННЫЙ АКТ**

о праве бессрочного (без указания срока)
пользования земельным участком

Сериясы

Серия **Б** № **031954**

Ушул акт планда көрсөтүлгөн аянты 15827,10 ч.м.

жер участогу(на) Кыргыз Республикасынын

Өкмөтүнүн 11.11.1996-жылдагы №531 жана Дөбөлү айыл

(укук берүүчү документтин аталышы, номери, куну)

Округунун 23-январь 2010-жылдагы № 1/2 токтомдорунун

негизинде ушул жерди мөөнөтсүз (мөөнөтү көрсөтүлбөгөн) пайдалануу укугу

Нарын райондук (шаардык)

жергиликтүү каттоо органында, кыймылсыз мүлккө болгон укуктардын

бирдиктүү мамлекеттик реестринде 20 18 - жылдын "12" 05

№ 20185687 менен катталган жана Дөбөлү айыл аймагынын

(жер пайдалануучунун аталышы)

айыл өкмөтүнүн

мектеп алындагы жерлер жана калктуу конуш категориясы

максаттык багыты жана категориясы

мөөнөтсүз (мөөнөтү көрсөтүлбөгөн) пайдаланууга берилгендигин аныктайт.

Настоящим актом подтверждается, что земельный(е) участок(и), указанный(е) в плане, площадью 15827,10 м2,

из них

на основании постановлении Правительства

(наименование, номер и дата правоустанавливающего документа)

Кыргызской Республики за №531 от 11.11.1996 года и

№ 1/2 Доболунский айылный округ от 23-январь 2010-года

зарегистрированного "12" 05 20 18 года за № 20185687

в Едином государственном реестре прав на недвижимое имущество в местном

регистрационном органе Нарынского

района (города) предоставлены Айыл окмот Доболунского

(наименование землепользователя)

айылного аймака

в бессрочное (без указания срока) пользование, для (под)

под школа и категория земли населенных пунктов

(целевое назначение и категория)

Участоктордун пландагы номери Номера участков в плане	Идентификациялык номери Идентификационный номер	Жайгашкан жери (дареги) Место расположения (адрес)
0226	4-05-08-1003-0226	Кыргыз Республикасы Нарын областы Нарын району Дөбөлү АӨ с/о Кеңеш ул. Курманов Бейшеналы № 2/а

Чектештердин баяндамасы:
Описание смежеств:

Участок "Кеңеш айылы"

с севера - улица Аэропорт с/о Кеңеш
с юга - улица Курманов Бейшеналы с/о Кеңеш
с востока - суш.улица с/о Кеңеш
с запада - 4-05-08-1003-0227

Жергиликтүү каттоо
органдын аткаруучусу

Исполнитель местного
регистрационного органа

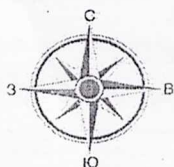
(аты - жөнү, колу) (Ф.И.О., подпись)

Т.Кемелов


Сериясы

Серия **Б** № **031954**

Жер участогунун
ПЛАНЫ
ПЛАН
 земельного участка



Участок "Кеңеш айылы "

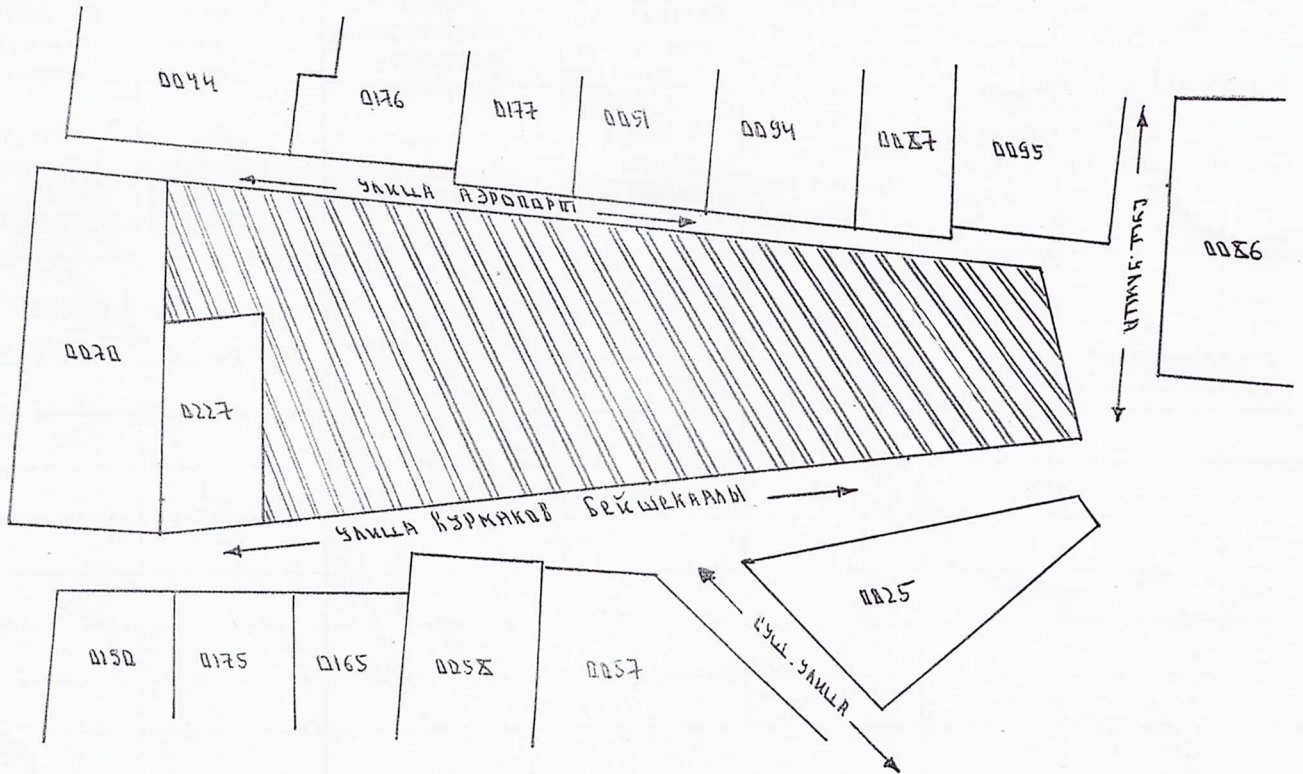


№ точки	1	A --- B	237,0 м
	2	B --- В	47,0 м
	3	B --- Г	220,0 м
	4	Г --- Д	56,0 м
	5	Д --- E	27,0 м
	6	E --- A	40,0 м

Масштабы

Масштаб 1: 2000

**Жер участкаун байлаштыруу
Привязка земельного участка
(кырдаалдык планы) (ситуационный план)**



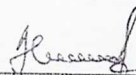
Кеңеш айылында жайгашкан "К.Абиров" атындагы орток мектебинин ээлеп турган жер аяктык планындагы чегини арзуу.



Кос ЕНИ СИ КЕҢЕШ.

**Жергиликтүү каттоо
органдын аткаруучусу**

**Исполнитель местного
регистрационного органа**


 (аты - жөнү, колу) (Ф.И.О., подпись)

М. КЕМЕЛОВ

Бул мамлекеттик акт эки нускада түзүлдү: анын биринчи нускасы жер участкагунун пайдалануучусунда, экинчи нускасы _____

Нарын

райондук (шаардык) жергиликтүү каттоо органында сакталат.

Настоящий государственный акт составлен в двух экземплярах: первый экземпляр находится у собственника земельного участка, второй - хранится в местном регистрационном органе Нарынского

района (города).

**Жергиликтүү каттоо
органдын жетекчиси**

**Руководитель местного
регистрационного органа**

С.Ж.Нурмамбетов

(аты - жөнү, колу) - (Ф.И.О., подпись)



Түзүлгөн күнү

Дата составления " 17 " май 20 18 -жыл
года